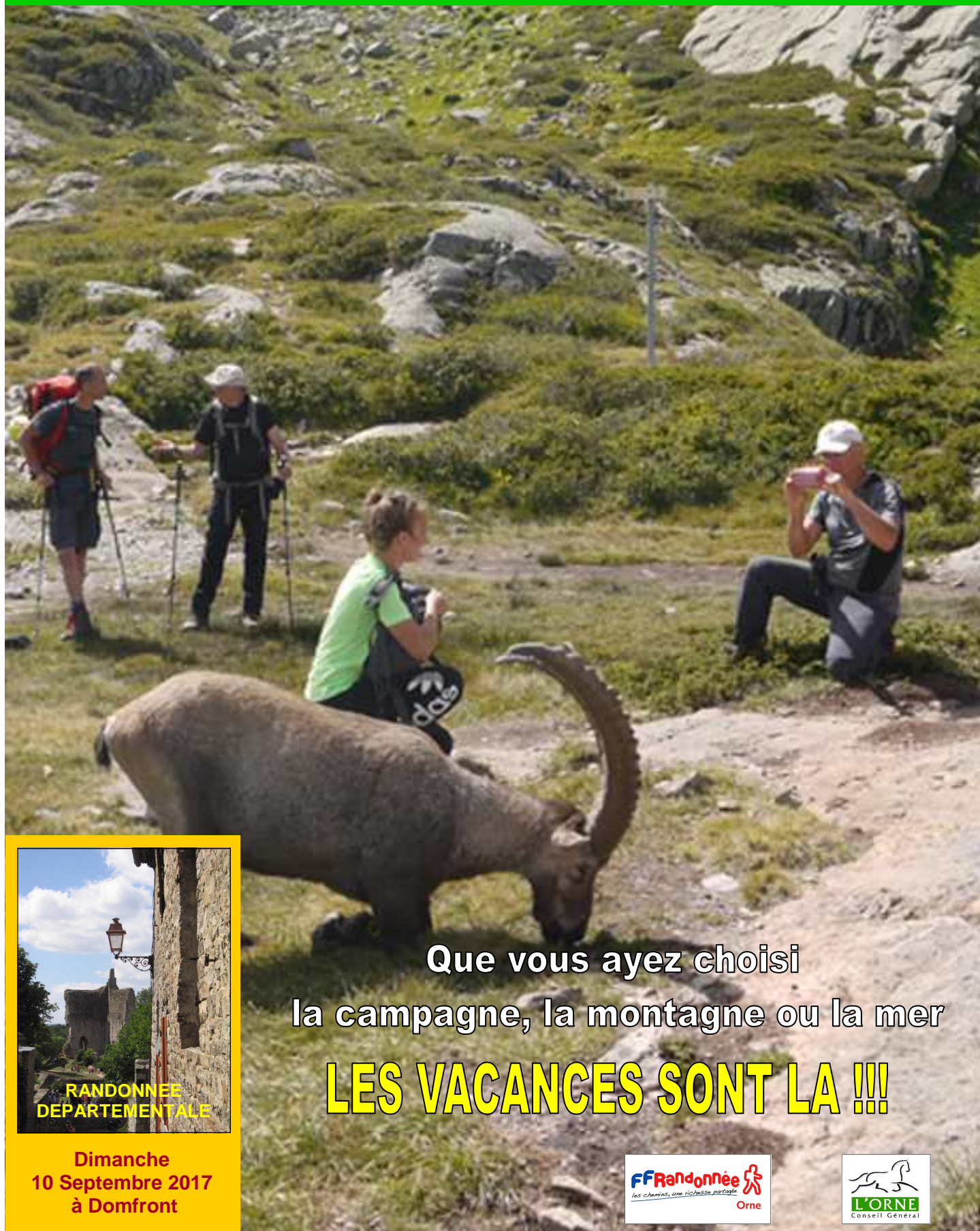


N° 50 - Juin 2017


# Rand'Orne

BULLETIN DU COMITE DEPARTEMENTAL DE LA RANDONNEE PEDESTRE DE L'ORNE



Que vous ayez choisi  
la campagne, la montagne ou la mer

**LES VACANCES SONT LA !!!**



RANDONNEE  
DEPARTEMENTALE

Dimanche  
10 Septembre 2017  
à Domfront





## ADMINISTRATION

### • Siège social :

15, Rue de la Gravelle  
61000 - ALENCON

## REDACTION

### • Rédacteur en chef :

- André CHARRIERE

### • Comité de lecture :

- Jacques DUGUE

- Arlette JEANNE - Nicole BAUDEUR

## EDITION

### • RAND'ORNE

Bulletin du CDRP/61

15, Rue de la Gravelle

61000 - ALENCON

Tél.06.89.32.89.39.

Courriel : [cdrp61-jd@orange.fr](mailto:cdrp61-jd@orange.fr)

## COMPOSITION DU CDRP/61

- Les Marcheurs du Perche Ornaïs
- Les Marcheurs du Pays d'Auge
- Espace Xavier Rousseau
- Les Randonneurs Domfrontais
- L'Association Sportive d'Andaine
- L'Aigle Rando
- Les Mille Pattes
- Groupe des Randonneurs de la Vallée de la Dives
- Les Randonneurs du Val d'Orne
- CMC - Cyclo - Marcheurs de Courgeot
- Union sportive de Randonnai
- Les Marcheurs de la Cuesta d'Auge

## CONSEIL D'ADMINISTRATION

### • Bureau exécutif :

- Président : Jacques DUGUE
- Vice Présidente : Arlette LE PROVOST
- Secrétaire : Nicole BEAUDEUR
- Trésorière : Arlette JEANNE


### • Autres membres :

Jean-Paul BOISGONTIER, Olivier PLUMERAND, Philippe VERGNE, Alain LHUISSIER, Christian BAILLY, Annette PELLOIN, Michel CALLU.

[www.cdrp61.org](http://www.cdrp61.org)

Photo couverture : Mathieu MOSTEL.  
Août 2016. Randonnée en montagne. Rencontre avec un vieux bouquetin mâle.

**N'hésitez pas à faire parvenir au rédacteur, des photos, comptes-rendus, articles, au sujet des activités auxquelles vous participez.**



# SOMMAIRE

N° 50 - Juin 2017

## EVENEMENTS

- 2 Edito
- 3 CR.Réunion comité directeur du 30.6.2017
- 3 Rédaction bulletin Rand'Orne
- 4 Programme Randonnée Départementale
- 4 Stage balisage à La Ferté-Macé

## LES ASSOCIATIONS

- 5 L'Aigle Rando en pays compiégnois
- 5 Les Randonneurs de l'EXR en Loire-Atlantique
- 6 Les Randonneurs Domfrontais découvrent la Vendée

# EDITO

**C**hers Amis (es) randonneurs,  
Après 30 années passées au sein du Comité Départemental de la Randonnée Pédestre de l'Orne, dont 12 de Présidence Michel Bodé a transmis le bâton à une nouvelle équipe. Nous pouvons lui dire un très grand merci pour son travail et son investissement.

Cette nouvelle équipe doit apprendre à marcher à son rythme et en même temps suivre la cadence du tout nouveau Comité Régional de Randonnée Pédestre de Normandie.

Notre objectif prioritaire est bien sûr le développement de la rando en l'Orne en aidant ses clubs et en proposant des formations de baliseurs et collecteurs GPS, sans oublier les formations d'animateurs. Cela suppose une augmentation du nombre de bénévoles. A la prochaine réunion du Comité Directeur (6 Octobre), tous les Présidents de clubs seront invités. Cela permettra de faire connais-

sance et de faire un état des besoins de chaque club.

En attendant tout le Comité Directeur espère vous voir très nombreux à la prochaine Randonnée Départementale organisée par le club de Domfront le Dimanche 10 Septembre 2017.

A bientôt.

Jacques DUGUE  
Président du CDRP/61

## Compte-Rendu de la réunion du Comité Directeur Alençon le 30 Juin 2017 à la Maison des Sports à Alençon

### Présents :

Christian Bailly, Nicole Beaudeur, Jean Paul Boisgontier, André Charrière, Jacques Dugué, Arlette Jeanne, Arlette Le Provost, Alain Lhuissier, Annette Pelloin, Olivier Plumerand , Philippe Vergne.

Excusé : Michel Callu.

Ouverture de la réunion à 15H00.

### Rando Départementale :

Le Dimanche 10 Septembre 2017 à Domfront. Un balisage sera réalisé pour guider les participants. Des gobelets plastiques seront distribués par le CDRP/61 à tous les participants. Voir le programme de la journée joint.

### Bulletin Rand'Orne :

Ce bulletin N° 50 sera le dernier réalisé par André CHARRIERE. Il sera dorénavant réalisé à partir du mois de septembre par Michel CALLU. Continuera-t-on à envoyer par la poste les 3 parutions annuelles de ce bulletin ?

Une proposition a été faite pour que chaque association fasse parvenir une rubrique sur ses activités, afin que l'on connaisse mieux les différents clubs.

### Réédition du Topo Guide l'Orne à pied :

Une réédition (tirage à 4000 exemplaires) est prévue prochainement car il n'y a plus de stock. Jacques a déjà proposé des corrections, mais elles ne semblent pas suivies.

### Les formations Fédérales :

Les départements n'organisent pas de formation, donc pas de Commission à prévoir.

### Compte Rendu de la réunion régionale "pratiques/adhésions" :

Elle a eu lieu le 5 Avril 2017 à Houlgate. Mettre en place une Commission pour mieux connaître les clubs et leurs besoins. Développer la rando santé, la marche nordique, la marche aquatique et favoriser le développement durable.

### Compte Rendu de la réunion du CO-DIR du 11 Mars 2017 :

Plan de développement 2018- 2020, passer de 9700 à 11000 adhérents.

### Labellisation et numérisation des PR :

Pas le temps matériel pour labelliser tous les circuits correspondant à la grille "rurale" assez stricte.

### Bilan Fête du Bio :

Les 24 et 25 Juin 2017 à St-Hilaire-De-Briouze. Délai trop court (un mois) pour préparer des randos à la demande de Sylvain Choque. Seulement Guy Béchet et Maud Bodé ont pu y participer.

### Questions diverses :

Jacques nous présente le bilan financier (budget de 9000€ et une réserve de 23000€).

Il propose d'inviter les Présidents des 12 Associations au prochain Comité Directeur, afin de connaître leurs besoins financiers.

Point sur les licences: 867 licences, 3 randoscartes, 333 hommes et 534 femmes.

Le tarif de la Fédération pour 2017-2018 sera de 22.85 € pour les IR, et 25€ pour les IRA.

Le bilan "atelier" suite à la réunion du 20 Juin 2017 à laquelle a participé Arlette Le Provost: préparer un nouvel atlas pour représenter le paysage ornaï.

Prochain Comité Directeur le vendredi 6 Octobre 2017 15H00 à la Maison des Sports à Alençon.

L'ordre du jour étant épuisé et personne ne demandant la parole, la séance est levée à 18H00, suivie du pot de l'amitié.

La Secrétaire  
Nicole BAUDEUR

## REDACTION BULLETIN RAND'ORNE

**Votre bulletin Rand'Orne a été créé en septembre 2001. Destiné à informer les adhérents de l'action du Comité Départemental, mais aussi de la vie du comité au travers des associations.**

**En 2007, j'ai pris la suite de la rédaction et j'ai réalisé 31 bulletins. L'adhésion en 2006 du CDRP/61 à la Maison des Sports à Alençon a ouvert des possibilités très intéressantes, dont l'usage du photocopieur couleur professionnel, qui a permis d'introduire la couleur dans la rédaction de Rand'Orne.**



Pendant ces 10 années de rédaction du bulletin, sous la mandature du Président Michel BODE, nous avons travaillé tous les deux en parfaite harmonie, Michel me laissant l'entière initiati-

ve du graphisme, du choix des articles, des photographies, de la disposition en général.

J'ai ainsi pu donner libre cours à mon imagination, à la créativité, ce qui a été très enrichissant pour moi. Mon seul souci était de pouvoir recueillir suffisamment de substance pour combler les 6 pages que nous avons toujours maintenues.

N'ayant pas demandé à renouveler mon mandat au sein du comité lors des dernières élections, je quitte aussi la rédaction de Rand'Orne au terme de ce bulletin N° 50. Je vous remercie pour la confiance que vous m'avez témoignée en me confiant vos écrits, vos photos, vous avez ainsi contribué

à faire vivre notre bulletin.

Le bulletin Rand'Orne continue de vivre, et la rédaction sera assurée maintenant par Michel CALLU, élu dans le nouveau bureau. Je vous demande de bien vouloir reporter votre confiance sur Michel, et de lui adresser tous vos projets d'articles, vos photos .... N'hésitez surtout pas à le contacter comme vous le faisiez avec moi.

André CHARRIERE  
Les Marcheurs du Perche Ornais

**Michel CALLU.**  
**Tél.02.37.52.50.40.**  
**Mail. [callu.michel@wanadoo.fr](mailto:callu.michel@wanadoo.fr)**





## RANDONNEE DEPARTEMENTALE A DOMFRONT LE DIMANCHE 10 SEPTEMBRE 2017

**Jean-Paul BOISGONTIER, Président des Randonneurs Domfrontais, aura le plaisir de vous accueillir selon le programme ci-dessous.**

- 08H30 - Accueil au CAL. (Centre d'Animation et de Loisirs).  
Rue Guy de Maupassant  
61700 - DOMFRONT
- 09H30 - Départ de la randonnée du matin. Boucle de 13 Km  
autour de Domfront.
- 12H30 - Pique-nique tiré du sac. (Salle du CAL).
- 14H00 - Départ randonnée de l'après-midi. Boucle de 7 Km  
vers le Tertre Sainte-Anne.
- 16H30 - Salle du CAL. Accueil des personnalités, discours.  
Collation offerte pour clore la journée.

Journée de convivialité par excellence, pensez  
à réserver cette journée.  
Nous vous attendons très nombreux

### STAGE DE BALISAGE A LA FERTE-MACE

Le Lundi 27 Mars 2017, Jacques Dugué et moi-même sommes accueillis par Jean-Yves Tallois, Maire Adjoint de la Ferté Macé, et Arlette Jeanne, du Comité de l'Orne, organisatrice de cette journée. 18 participants, les uns, motivés par un projet ambitieux de création de circuits pédestres autour de la Ferté Macé, d'autres par la valorisation de circuits dans la région de Bagnoles de l'Orne et de Domfront. Le Comité de l'Orne, pour sa part, formait 4 futurs baliseurs officiels pour ses propres besoins.



permis aux participants de saisir les enjeux d'un balisage réussi. (rien n'est simple, en effet).

Après un excellent déjeuner destiné à reconforter des organismes épuisés, l'après midi a été consacrée aux travaux pratiques sur des itinéraires à créer (balisage jaune). Les premières discussions, parfois engagées, ont eu lieu sur le meilleur emplacement possible des balises. La suite s'annonce passionnante...

Le retour en salle a permis aux participants d'évaluer le stage et ses animateurs. Les critiques, toujours les bienvenues, permettent en effet, de faire progresser les contenus et les méthodes.

Néanmoins, les participants semblaient satisfaits de leur journée et bien décidés à mettre en pratique ce qu'ils avaient appris.

Ce stage réunissait à la fois des élus, le balisage.  
Maires, Adjointes, des salariés et des Une présentation en salle le matin,  
particuliers désireux de s'investir dans (belle médiathèque fonctionnelle) a

Philippe Vergne  
Responsable commission sentiers.  
Formateur balisage





## L'AIGLE RANDO EN PAYS COMPIEGNOIS

Située dans les Hauts-de-France, ancienne Picardie, la ville de Compiègne est contigüe d'une immense forêt domaniale de plus de 14000 hectares qui en fait la troisième forêt de France.

C'est aussi un lieu chargé d'histoire, avec la signature de l'Armistice du 11 Novembre 1918. Pour les amoureux de la randonnée que nous sommes, la forêt offre de merveilleux parcours pédestres.



Nous nous approchons de la "Ligne Rouge" ligne de front située à quelques kilomètres de notre circuit. De "La Pensée" (ancien hôpital de campagne) à la Nécropole Nationale en passant par le Lavoir, la Butte des Zouaves et la Maison des Gardes, nous avançons sous l'oeil inquiet des "poilus" qui trouvent ces quidams curieusement équipés ! C'est notre première journée en pays compié-

gnois.

Le lendemain Chantilly nous offre sa splendeur. Le Duc d'Aumale nous laisse admirer sa superbe collection de tableaux puis Henri de Bourdon nous invite au Musée du Cheval pour une démonstration de dressage. Nous terminons la journée dans le parc alentour.

Grâce à Viollet Le Duc qui l'a bien restauré, le samedi nous admirons ce

magnifique château "des mille et une nuits". Un guide passionné nous fait visiter l'ancienne station thermale de Pierrefonds, puis le GR 12 nous conduit à travers la forêt de Compiègne jusqu'au beau petit village de Saint-au-Bois. Porte fortifiée ; salle capitulaire, Abbatale, Lavoir ; nous admirons tout en flânant rue des Plai-deurs, Chemin des Potiers, rue des Meuniers.

Le dimanche nous grimpons à travers la forêt jusqu'au sommet de l'allée des Beaux Monts. Allée de quatre kilomètres de long que Napoléon voulut pour sa belle Marie Louise d'Autriche qui se plaignait de ne voir que des arbres de sa fenêtre !

Nous nous disons au revoir sous les premières grosses gouttes d'un orage impétueux.

De forêts en châteaux, de beaux villages en belle ville, le soleil, l'accueil et l'agréable ambiance ont fait de ce séjour un très bon moment.

Françoise BARBOT  
Aigle Rando

## LES RANDONNEURS DE L'EXR EN LOIRE-ATLANTIQUE

Les 3 - 4 et 5 Juin 2017, les randonneurs de l'Espace Xavier Rousseau ont profité du W.E. de la Pentecôte pour découvrir la presqu'île de Guérande. La météo était le seul paramètre incontrôlé, par chance le ciel était avec nous car la pluie a cessé dès notre arrivée et n'a repris que pendant notre retour



Nous avons au programme la visite à Bréca, promenade en chalands, visites incontournables : la Grande Brière, randonnée de la Chaussée Neuve

à Bréca, promenade en chalands, visites incontournables : la Grande Brière, randonnée de la Chaussée Neuve

seaux ; la pointe de Pen Bron, promenade d'un côté avec vue sur les marais salants puis aperçu sur la pointe du Croisic et retour jusqu'au VVF de la Turballe( notre camp de base) par la plage, les pieds dans l'eau de l'océan. La Pointe de Merquel à la pointe de Castelli, joli chemin des douaniers en bordure de l'océan, Piriac, classé un des plus beaux villages de France; la Roche Bernard petite cité de caractère, randonnée des ponts et le long de la Vilaine ; Guérande , ses remparts et douves. Tout le W.E. s'est déroulé dans la bonne humeur, sous le soleil, avec des randonnées variées, tout cela fait que chacun garde un excellent souvenir du séjour. Vive la Pentecôte 2018.

Lucien GAUTIER  
Espace Xavier Rousseau



## LES RANDONNEURS DOMFRONTAIS DECOUVRENT LA VENDEE

L'association des randonneurs pédestres du Domfrontais organise chaque année un séjour de marche sur trois jours. Plusieurs régions de France ont ainsi été fréquentées notamment la baie de Somme et surtout la Bretagne. Ce coin de terre a l'avantage d'être relativement proche de notre Normandie et possède un territoire d'une incontestable richesse patrimoniale des plus diversifiées (mer, aber, criques, chemins de littoral et bien d'autres). 2017 a laissé cette Bretagne pour découvrir une région où la chouannerie en son temps a fait parler d'elle. Les 29, 30 avril et 1er mai, 48 randonneurs Normands sont donc partis à la rencontre de la Vendée située dans la région des Pays de la Loire et dans la province historique du Poitou.



### Le GR 8

Samedi 29 avril dès 6 h, les participants sont fin prêts pour ce périple qui nous emmène à Saint Gilles Croix de Vie lieu du départ de cette première journée. Le GR 8 premier chemin emprunté permet aux marcheurs de passer par la " la Corniche vendéenne, le Trou du diable, les Cinq pineaux et Scion l'Océan". Suite à ce premier effort, le pique-nique pris sur le front de mer est le bienvenu. La rando se poursuit l'après-midi en direction de la forêt domaniale des Monts avant d'atteindre Les Marines quartier de Saint Hilaire de Riez. Le bus nous récupère pour rejoindre le village vacances "Cap France la rivière ", où un pot d'accueil est offert suite à l'attribution des chambres pour chacun. La soirée se termine par une animation musicale.

### L'île de Noirmoutier

2e jour du séjour avec comme thé-

matique les îles. Cette seconde étape est donc réservée à la visite de l'île de Noirmoutier atteinte non pas en bateau comme tout le laisserait supposer mais en car, la technologie ayant permis la construction du célèbre pont de Noirmoutier véritable chef d'oeuvre d'une longueur de 583 m et de près de 15 m de large offrant ainsi une alternative aux iliens, du passage du Gois notamment à marée haute. En compagnie de Morgane notre hôte et guide d'un jour les villas construites sur les hauteurs nous laissent rêveurs. Réserve de Müllembourg de 48 ha gagnés sur la mer et refuge de nombreuses espèces végétales et animales, jetée de Jacobs et puis Bois de la Chaise nous remplissent d'humilité. La plage des Dames et son estacade serviront ensuite de lieu de pique-nique, avant que la pluie n'arrive. Occasion pour certains de se replier dans les bars ou sous les arbres pour les

autres. Changement de programme dû à la pluie: Morgane et Jean-Paul décident de traverser le passage du Gois et la traversée de 4 km en file indienne est réalisée en 40 mn. Malgré un fort vent latéral cette traversée reste dans l'esprit de tous. La journée se termine en bus avec une nouvelle fois le passage du Gois pour apprécier l'effort consenti et visite de Saint Jean de Monts. Un pot est offert selon la tradition par les nouveaux M et D Gontier, S et C Letissier ainsi que ceux qui fêtent leurs anniversaires C et M Gahéry et M Douvinet. Un repas vendéen assorti d'une soirée dansante clôturent le dernier jour d'avril.

### L'île d'Yeu

Dernier jour des plus insolites. Les randonneurs vont jouer les marinières, tout cela après avoir chargé les valises et embarqué à la gare de Fromentine la Barre de Monts. Cette traversée bien mouvementée nécessite la distribution de sacs par le personnel du bateau aux randonneurs qui déclineront pour certains la randonnée car trop malades et vraiment mal en point. Cette fois c'est le GR 80 qui servira de départ à Port Joinville. Les plages de Ker serviront de tremplin pour atteindre les différentes pointes de la côte (pointes Gauthier, Porteau et Corbeaux) et le phare avant le pique-nique puis les pointes des Vieilles, de la tranche jusqu'au port de la Meule et retour au point de départ. Un peu de temps libre avant l'embarquement pour le retour sur le continent vers 20 h.

Ces trois jours resteront pour l'ensemble des participants un moment de rencontre, de convivialité un souvenir même si pour quelques uns il aura été

Alain LHUISSIER  
et Claude LOUVET  
Les Randonneurs Domfrontais

# DECATHLON

# ALENCON - ARCONNAY

Sur présentation de la licence, le magasin de Flers offre aussi une remise de 10% aux licenciés qui achètent des articles de rando, et offre promotionnelle 3 fois par an annoncée dans Rand'Orne.