



Rand'Orne

BULLETIN DU COMITE DEPARTEMENTAL DE LA RANDONNEE PEDESTRE DE L'ORNE



Inauguration de la Voie Verte 13 Juin 2010 à La Mesnière



Bonnes Vacances à tous...

Rando GDF SUEZ 2010 > P.4

Inauguration Voie Verte > P.4

Balisage sur GR22 > P.5



N° 29 : www.cdrp61.org
JUIN 2010 : cdrp61-mb@wanadoo.fr



Rand'Orne

ADMINISTRATION

▪ **Siège social :**
"La Grange Rouge"
61130 – SAINT-GERMAIN-DE-LA-COUDRE

EDITION

▪ Rand'Orne
Bulletin du CDRP/61
"La Grange Rouge"
61130 – SAINT-GERMAIN-DE-LA-COUDRE
Tél.02.33.83.22.90 - Mobile. 06.80.55.04.91
www.cdrp61.org
E.Mail. cdrp61-mb@wanadoo.fr

CONSEIL D'ADMINISTRATION

▪ Bureau exécutif :
- Président : Michel BODE
- Vice Président : André CHARRIERE
- Secrétaire : Catherine SOLIGNAC-
LECOMTE
- Trésorier : René DUTOT

Autres membres :

Jean-Paul BOISGONTIER - René BOURD -
Jean-Pierre LE CORROLLER - Arlette JEANNE -
Olivier PLUMERAND - Philippe VERGNE - Guy
BECHET - Dominique BONNIEC - Alain LHUIS-
SIER - Jean-Jacques BERTHELOT - Michèle LE
CORROLLER

COMPOSITION DU CDRP/61

- Les Marcheurs du Perche Ornais
- Les Marcheurs du Pays d'Auge
- Espace Xavier Rousseau
- Les Randonneurs Domfrontais
- L'Association Sportive d'Andaine
- Centre Social et Culturel Alençon
- L'Aigle Rando
- Les Mille Pattes
- Groupe des Randonneurs de la
Vallée de la Dives
- Les Randonneurs du Val d'Orne

REDACTION

▪ Rédacteur en chef :
- André CHARRIERE
▪ Comité de lecture :
- Michel BODE
- René DUTOT

Le bulletin Rand'Orne est le votre. Il est rédigé par des marcheurs pour des marcheurs.

Comme l'auberge espagnole, on y trouve ce qu'on y apporte.

Si vous avez des idées, des articles sur des évènements vécus, des photos, faire profiter de vos expériences ou simplement une petite annonce, n'hésitez pas à nous les communiquer.

La Rédaction

Couverture

Stand du CDRP/61 à l'inauguration de la Voie Verte.

Photos. CDT Orne et Danielle DUTOT

Sommaire

Evènements

CR. Réunion Comité Directeur	3
Programme Rando Départementale	3
Rando GDF SUEZ 2010 à Paris	4
Inauguration PR à St-Michel-Des-Andaine	4
Inauguration de la Voie Verte	4
Balisage sur le GR22	5

Associations

Randonnée dans Paris	5
Séjour en Forêt de Brocéliande	6
Randonnée en Pays de Caux	6

Rubriques

La Voie Verte	6
---------------	---



EDITO

Etre présent, communiquer et aménager ont été les priorités du CDRP pendant le premier semestre de l'année 2010. Etre présent, c'est participer aux manifestations importantes qui concernent la randonnée pédestre, se faire connaître et reconnaître. Beaucoup d'élus ignorent l'existence du Comité et donc ne viendront pas chercher les conseils que l'on pourrait leur donner. Communiquer, c'est aussi se faire connaître auprès des utilisateurs qui ignorent que des bénévoles œuvrent depuis plus d'un demi siècle pour mettre en place ce qui est maintenant devenu leur activité physique conviviale. Aménager. Les baliseurs officiels du CDRP veillent au bon entretien des GR.

Pour améliorer l'accueil dans notre département, nous allons mettre en place des totems de bienvenue à chaque entrée de GR. Des totems de direction seront également posés à certaines variantes. La valorisation des 460km de GR est en "marche". Nos sentiers sont la vitrine du département en matière de randonnée et nous souhaitons aller plus loin encore.

Des agréments de sentiers PR sont en cours, des contacts ont été pris avec des élus motivés qui reconnaissent l'expérience du CDRP. Nous n'avons à ce jour aucun circuit qui ait reçu l'agrément. Pourquoi ? Nous n'avions pas les moyens de faire appliquer les critères fédéraux. Rapidement il est nécessaire que l'effet boule de neige incite les gestionnaires de PR à revoir la qualité du balisage. La réédition du topoguide

"L'Orne à pied" qui paraîtra en 2010/2011 sera la dernière édition fédérale du département ou les circuits proposés ne seront pas agréés. Le comité met en place des formations de baliseurs. Je ne voudrais plus entendre "C'est pareil ailleurs !", maigre consolation. L'objectif étant le mieux et pas le moins bien.

Les vacances sont déjà là. Demain c'est le 19 Septembre le rassemblement départemental à Villedieu-Les-Bailleul. Bonnes et belles vacances à tous et venez nombreux retrouver nos amis du Groupe des Randonneurs de la Vallée de la Dives. (GRVD).

Michel BODE
Président du CDRP/61

Compte-rendu de la réunion du Comité Directeur

Alençon, le 09 Juin 2010 à la Maison Départementale des Sports

Présents :

Michel Bodé, Dominique Bonniec, André Charrière, René Dutot, Olivier Plumerand, Catherine Solignac, Philippe Vergne, Christian Bailly représentant le GRVD, Marie-Thérèse Letissier représentant Les Mille Pattes.

Excusés :

Jean-Jacques Berthelot, Jean-Paul Boisgontier, René Bourd, Arlette Jeanne, Alain Lhuissier, Jean Calbrix représentant le Centre de Courteille, Dany Gouhier.

Absents :

Guy Béchet, Michèle Le Corroller, Jean-Pierre Le Corroller.

Avant la réunion Madame Lambert de l'association ACAT présente la journée "Tous en rando" organisée par son association et qui aura lieu le dimanche 17 Octobre 2010 en forêt d'Ecouves.

La réunion du Comité Directeur débute à 15 Heures 15.

L'effectif des licenciés pour 2010 est en hausse à ce jour le nombre des licenciés est de 675.

Rassemblement Départemental :

Le rassemblement départemental le 19 Septembre 2010 aura lieu à Villedieu-Les-Bailleul.

Le matin de 08 heures 00 à 08 heures 30 les voitures laisseront leurs passagers à la Mairie de Villedieu, iront stationner à l'école de Tournai-Sur-Dives, les chauffeurs seront rapatriés par autocar à Ville-

dieu pour le petit déjeuner. Départ de la randonnée à 09 heures 00 précise. Pique-nique en commun à Tournai. L'après-Midi, petits circuits au choix autour de Tournai.

Circuit de Grande Randonnée :

Les modifications sur le GR36 sur les communes de Livaie et La Roche-Mabile sont adoptées à l'unanimité. Les conventions sont signées avec les communes. Le dossier est transmis à la commission Nationale Sentiers et Itinéraires.

Randonnée Annuelle à Paris :

La Rando GDF-SUEZ aura lieu le 13 Juin à Paris. 2 cars sont prévus aux départs de L'Aigle et Mortagne. Le Comité Régional alloue une somme de 300 € qui seront répartis entre les deux organisations.

Inauguration de la Voie Verte :

L'inauguration de la Voie Verte aura lieu le 13 Juin. Le CDRP aura un stand sur le lieu de l'inauguration officielle à La Mesnière et organisera une randonnée pédestre le matin.

Inauguration d'un circuit PR :

Le Samedi 5 Juin l'inauguration d'un circuit PR a eut lieu à Saint-Michel-Des-Andaines. Ce circuit avait été balisé par des licenciés de l'association "Les Randonneurs d'Andaines" après la formation dispensée par le formateur du CDRP/61.

L'ordre du jour étant épuisé la séance est levée à 17 heures 00, avec le pot de l'amitié.

La Secrétaire
 Catherine SOLIGNAC-LECOMTE

RANDONNEE DEPARTEMENTALE

Dimanche 19 Septembre 2010 à VILLEDIEU-LES-BAILLEUL

Organisée par le Groupe des Randonneurs de la Vallée de la Dives

PROGRAMME de la journée :

- 08H00 : Accueil des randonneurs à la Mairie de VILLEDIEU-LES-BAILLEUL.
- 08H00 à 08H30 : Les chauffeurs iront stationner leurs véhicules à TOURNAI-SUR-DIVES. (Prés de l'école).
 Un car-navette rapatriera les chauffeurs à VILLEDIEU-LES-BAILLEUL.
- 08H30 à 09H00 : Petit déjeuner.
- 09H00 (Précise) : Départ de la randonnée.
- Le midi : Pique-Nique en commun à TOURNAI-SUR-DIVES.
- Après-midi : 2 parcours aux choix (3,4 Km ou 5 Km) proposés pour petites randos autour de TOURNAI-SUR-DIVES.
- 16H30 (Vers) : Prises de parole - Goûter - Séparation.

Le rendez-vous incontournable de l'année. Pensez à retenir cette date.


LES TOPOGUIDES

Le Comité Départemental de la Randonnée Pédestre de l'Orne tient à votre disposition les Topoguides suivants.

Les commandes sont à effectuer près du Président
 Michel BODE.
 "La Grange Rouge" - 61130-ST-GERMAIN-DE-LA-COUDRE

Le CDRP/61, prend à sa charge les frais d'envoi

Le Perche à pied




13,20 €

L'Orne à pied



13,20 €

La Normandie à pied



14,20 €



Sur présentation de votre licence FFRP et d'une pièce d'identité, les magasins DECATHLON-Fiers et DECATHLON-Argentan vous accordent une remise de 10 % sur les "Produits Randonnée".

RANDO GDF-SUEZ LE 13 JUIN A PARIS

Pour la 3^{ème} année la randonnée GDF-SUEZ s'est déroulée dans PARIS sur un parcours sans voiture.



Dès 8 heures du matin la place de la Bastille, sans circulation, est devenue le domaine réservé des pédestres. Randonnée ouverte et accessible à tous. Les 25000 participants annoncés, après les allocutions d'usage se sont élancés à leur rythme vers l'île Saint Louis, l'île de




Luxembourg, Montparnasse, souvent le nez en l'air pour admirer les façades des immeubles ou pour saluer les Parisiens à leur fenêtre, curieux de voir pour une fois une manifestation qui ne revendiquait que le plaisir de cheminer tranquillement le long des rues.

CDRP/61

la Cité, Saint-Germain-Des-Prés, le


INAUGURATION DU CIRCUIT PR A SAINT-MICHEL-DES-ANDAINES

A l'initiative du Maire Sylvain JARRY un circuit de 18 kilomètres appelé "La Ronde de l'Archange", alternant forêt domaniale et bocage a été créé.



La commune et ses partenaires, la Communauté de communes et l'ONF ont édité 2000 randoguides ou sont décrits outre le plan du parcours, l'historique de la commune et de la forêt domaniale d'Andaines. Le balisage aux normes de la FFRP avait été mis en place par un groupe de l'association de randonneurs locaux "Les Randonneurs d'Andaines". L'inauguration s'est terminée comme le veut la tradition par les discours et le verre de l'amitié

CDRP/61



INAUGURATION DE LA VOIE VERTE

Le Dimanche 13 Juin 2010, la municipalité de La Mesnière est en effervescence. En effet, le Syndicat Mixte de la Voie Verte a porté son choix sur cette commune pour organiser son inauguration. Les plus hautes autorités régionales et départementales ainsi que les élus sont attendus sur le site de l'ancienne gare.



De très nombreuses associations se sont mobilisées pour assurer des animations sur l'ensemble du parcours, dont des groupes de marcheurs. Le CDRP/61, associé à ce projet a organisé le matin une randonnée d'une dizaine de kilomètres, partie

sur la Voie Verte, partie sur sentiers traditionnels. Les conditions de réussite sont réunies, une météo d'été nous accompagne. Cette randonnée a été conçue en collaboration avec le Comité Départemental du Tourisme (CDT), le Syndicat Mixte de la Voie Verte, la

Municipalité et le Comité des Fêtes de La Mesnière.

Un stand du CDRP/61 est aussi présent sur le site, tenu par notre trésorier, René DUTOT. Le nombre important de visiteurs qui est passé a pu s'enquérir de renseignements sur la randonnée pédestre et recueillir la documentation qui était à sa disposition. Toute la journée, des kyrielles de marcheurs et de cyclistes ont occupé le ruban d'un bout à l'autre. La densité de participants était impressionnante, et je me demande si un jour nous reverrons en ce lieu une telle concentration de personnes. Je voudrais remercier Francis BERRARD, Maire de La Mesnière ainsi que son équipe municipale qui avaient nettoyé une partie du sen-



tier que nous devons emprunter. Avec le groupe, j'ai découvert et apprécié le jour de l'inauguration un sentier qui avait été tondu comme du gazon. Maintenant que la Voie Verte a été livrée au public, il va falloir la faire vivre, mais je n'ai aucune inquiétude à ce sujet, elle va crescendo monter en puissance.

André CHARRIERE
Vice-Président du CDRP/61



www.cdrp61.org
Votre site Internet

CREATION DE BALISAGES SUR LE NOUVEAU TRONCON DU GR.22

Le GR.22, sentier reliant Paris au Mont-Saint-Michel, traverse l'Orne de Chennebrun à St-Georges-De-Rouelley (La Fosse Arthour). Après les modifications effectuées au tracé initial sur le secteur d'Alençon, liées à l'aménagement du territoire (Franchissement de la 2X2 voies Alençon-Sées et de l'autoroute A.28), le CDRP/61 a mené une réflexion sur la monotonie d'un parcours exclusivement forestier.



C'est ainsi qu'un nouveau tracé a été élaboré de Colombiers à Chahain, offrant au randonneur un itinéraire plus varié, avec de magnifiques panoramas et beaucoup moins uniforme que la seule Forêt d'Ecouves.

Le 12 Juin 2010, une équipe de 10

baliseurs de l'Orne, sous la conduite de René DUTOT, formateur des baliseurs au CDRP/61 et baliseur lui-même du nouveau tracé ci-dessus, a procédé au balisage initial de ce parcours. Elle a procédé également à la mise en place de totems directionnels pour signaler les nouveaux tracés aux randonneurs. Le balisage jusqu'à Carrouges sera complètement achevé en 2010.

Des bornes de bienvenues accueilleront les randonneurs à l'entrée du département sur chaque GR. (GR22 - GR226 - GR36). Elles sont en cours d'installation par les équipes de baliseurs FFRP de l'Orne. Ces aménagements, dont le seul but est de servir les randonneurs, sont réalisés par les baliseurs sur le



terrain, mais aussi grâce à l'engagement de nos partenaires ; le Conseil Général de l'Orne et GDF SUEZ au travers des contrats d'objectifs conduits par le CDRP/61.

CDRP/61



LES ASSOCIATIONS

RANDONNEE DANS PARIS

Après avoir bravé les méfaits de l'hiver Place de la Gare Routière à Mortagne-Au-Perche, le 31 Janvier 2010 à 6 Heures, Les Marcheurs du Perche Ornais montent tranquillement dans le car bien chaud qui va les conduire à Paris pour une journée rando dans la capitale.



Le groupe est attendu Porte Clignancourt par notre ami marcheur Hubert SALES, qui comme les années précédentes va être notre guide du jour. Malgré le froid présent, le soleil qui est au rendez-vous va nous accompagner toute la

journée. D'emblée Hubert nous emmène vers la Butte Montmartre, par un dédale de rues montantes et une succession d'escaliers, typiques à ce coin de Paris. Nous passons Place Dalida, arrê-

tant au cimetière St-Vincent, ensuite le Moulin de la Galette, le vignoble "Clos Montmartre", pour enfin atteindre le parvis de la basilique du "Sacré Coeur". Une pose sur les marches pour se restaurer et boire une boisson chaude, le tout sous le charme d'un musicien violonniste qui joue des airs de musique variée.

Avant de rejoindre le Boulevard Rochechouard, nous passons Place du Tertre, où sont installés peintres et portraitistes, Place Charles Dullin et son petit théâtre de l'Atelier, et enfin la gare du Nord où nous déjeunons au restaurant "Hipopotamus".

Bien rassasiés, nous reprenons la marche vers le bassin de La Villette, le canal de l'Ourcq et parvenons à l'immense site de La Villette. Nous faisons une pose à la Cité de la Musique avant de rejoindre la Cité des Sciences et de l'Industrie.

Nous passons près du kiosque où y est exposé "L'Argonaute", ancien sous-marin classique de chasse et

fleurons de la Marine Nationale des années 50.

Construit à Cherbourg, il a été mis en service le 23 Octobre 1958 et désarmé le 31 Juillet 1989 après 31 ans de bons et loyaux services. Propulsé par moteurs diesel-électrique, il déplaçait une masse de 543 tonnes en mission opérationnelle. Il était servi par 40 hommes d'équipage, qui vivaient dans un espace extrêmement réduit. Il est exposé au Musée de La Villette depuis 1989.



Nous arrivons au terme de cette journée magnifique. Nous sommes repris par notre car près de La Villette. Merci à notre

ami Hubert pour le choix bien pensé de cette rando parisienne.

André CHARRIERE
 Les Marcheurs du Perche Ornais

QUELQUES JOURS EN FORET DE BROCELIANDE

Trente six randonneurs ont découvert Brocéliande à pied.



Brocéliande en Bretagne, au pays des légendes, a été la destination pour un séjour du 12 au 16 Mai

2010. Tréhorentec avec "Le Val sans retour", "L'arbre d'or", "La maison de Viviane" et "Le jardin aux moines". Autant de lieux qui évoquent "Le Graal", "Le roi Arthur", "Lancelot" "L'enchanteur Merlin".



Paimpont et son abbaye. Il reste de chacun, personne n'a découvert bien des endroits mystérieux à ni trésor, ni les Korrigans, ni les fées.

RANDONNEE EN PAYS DE CAUX

Le Dimanche 6 Juin 2010, un groupe de randonneurs des Marcheurs du Pays d'Auge et des Marcheurs du Perche s'est retrouvé à Etretat (76) pour une randonnée parfois aérienne.



Partis de Etretat, l'un des sites les plus remarquables du littoral caouchois, nous avons parcouru l'arrière pays avant de pénétrer dans le Bois

de Beaurepaire et de parvenir à proximité d'une ferme où nous avons pique-niqué sur le terrain. Dominique Bonnicie, organisateur de la randonnée, nous a ensuite conduits vers le littoral pour aborder le sentier bordant les célèbres hautes falaises de craie qui atteignent de 80 à 90 mètres de hauteur. Nous avons gravi la falaise d'Arval qui est flanquée d'une arche monumentale naturelle, ensuite la Porte d'Arval précédée de la célèbre "Aiguille" haute de 70 mètres. De la crête de la Porte d'Arval, nous avons une vue magnifique sur la Manneporte, formidable arche de pierre de 90 mètres de haut. Le sentier qui nous ramène vers la plage et l'anse, remonte vers la Falaise d'Amont, où à son sommet se trouve une petite chapelle et le monument dédié à Nungesser et Coli. Le 8 Mai 1927, les aviateurs

français Charles Nungesser et François Coli étaient partis du Bourget pour effectuer la traversée sans escale de l'Atlantique Nord à bord de leur nonomoteur "L'Oiseau Blanc". Le monument marque le lieu où l'avion a été vu pour la dernière fois, avant qu'il ne quitte le sol français. L'avion n'est jamais arrivé aux Etats-Unis. 15 jours plus tard Charles Lindbergh réussissait la traversée dans l'autre sens, seul et sans radio sur son nonoplan le "Spirit Of Saint Louis". Nous poursuivons le sentier jusqu'à l'Aiguille de Belleval, où nous découvrons en enfilade la barrière de hautes falaises jusqu'à Fécamp. Au cours de la journée nous avons effectué un périple de 31 Km sous une météo magnifique.

Les Marcheurs du Pays d'Auge

LA VOIE VERTE

Alençon - Condé-Sur-Huisne, soit 67 Km à travers la campagne, voilà le parcours qu'empruntait la ligne de chemin de fer inaugurée le 6 Mai 1873. D'abord la traction à vapeur, puis ensuite la traction diesel, et le démantèlement en 1989, pour se transformer en Voie Verte en 2010.



La propriété de Réseau Ferré de France (REF). Certains riverains se sont appropriés la ligne attenante aux PN.

Les premiers prémices d'un parcours dédié à la randonnée sur emplacement de la ligne ont émergé depuis une vingtaine d'année, mais les esprits n'étaient pas encore prêts. (Des associations de riverains, destinées à contrer le projet se sont créées, et le projet a été mis en sommeil).

En 2004, nous sommes dans une ère nouvelle, le tourisme bat son plein, des voies vertes sont créées partout en France, et l'Orne n'échappe pas à cette mode, d'autant que le public est maintenant demandeur. Depuis 2005, le Conseil Général a constitué un Syndicat Mixte, qui a été chargé d'élaborer la construction de la Voie Verte. Outre le Comité de Pilotage, les associations départementales qui ont vocation de randonnées ont été associées à ce projet. Le Comité de cyclotourisme, le Comité équestre, le Comité de la Randonnée Pédestre. Le Président Michel BODE, m'a chargé de suivre ce projet. Donc depuis 2005, j'ai assisté à la quasi-totalité des nombreuses réunions qui ont été de l'étude de faisabilité à l'inauguration.

Tout au long du parcours, j'ai ressenti l'attente qu'avait le public de voir la

finalité de cette voie verte. D'ailleurs bien avant qu'elle ne soit en état d'être livrée, elle était victime de son succès, le public se l'était déjà appropriée.

Pour le randonneur pédestre, il ne faut pas se cacher la face, un parcours unique et long sur la Voie Verte est monotone. Par contre elle peut être un moyen de liaison pour rejoindre des connections vers d'autres itinéraires.

La construction de cette Voie Verte était un formidable vecteur de la randonnée pédestre, que le Comité Départemental ne pouvait pas ignorer. Notre association à ce projet par le Syndicat Mixte va dans le sens de la politique que nous nous sommes fixés, qui consiste à montrer que nous existons lorsque l'on parle de la randonnée pédestre.

La Voie Verte c'est quelque chose de

nouveau dans le département. Que l'on soit pour ou contre, elle ne laisse pas indifférent. Elle invite le randonneur pédestre à la réflexion et à avoir sa propre opinion sur le sujet, c'est une question de sensibilité.

Quoi qu'il en soit, elle sera partagée par les pédestres, les équestres et les cyclistes, tout comme les sentiers qui ne sont pas de l'exclusivité des pédestres, n'en déplaise à celles et ceux qui peinent à se remettre en question. Il faut toujours s'adapter à un monde qui va venir, et ne pas chercher à rester adapté à un monde qui s'en va.

A la veille de la période estivale, je vous souhaite à toutes et à tous de bonnes vacances, mais aussi d'excellentes randonnées sur la Voie Verte et sur les sentiers traditionnels.

André CHARRIERE
Vice-Président du CDRP/61